



MINISTRI KÄSKKIRI

Tallinn

15.09.2025 nr 134

**Kultuurimälestiste nimetuste muutmine
ning kaitsevööndite kehtestamine**

Muinsuskaitseaduse § 14 lõigete 1 ja 6, § 19 lõike 1 alusel, arvestades § 20 lõiget 6, § 92 ja 95:

1. Muudan kultuuriministri 12.08.1999 määruse nr 16 „Kultuurimälestiseks tunnistamine“ punkte 238–243, 245–254, 261–264, 267–270 ja kehtestan mälestistele uued nimetused järgmiselt:

Jrk nr	Kultuuriministri 12.08.1999 määruse nr 16 muudetav punkt	Mälestise nimetus määruses nr 16	Mälestise muudetud nimetus	Kultuurimälestiste registri nr (informatiivne)
1	Punkt 238	Elamu Valgas Aia 6	Elamu	23314
2	Punkt 239	Elamu Valgas Aia 8	Elamu	23315
3	Punkt 240	Elamu Valgas Aia 12	Zenkeri villa	23316
4	Punkt 241	Pangahoone Valgas Aia 18	Valga rentei hoone	23317
5	Punkt 242	Pangahoone Valgas Aia 20	Valga Laenu- ja Hoiukassa vana hoone	23318
6	Punkt 243	Valga kirik	Valga Jaani kirik	23319
7	Punkt 245	Pangahoone Valgas Kesk 12	Valga Laenu- ja Hoiukassa uus hoone	23321
8	Punkt 246	Apteek-elamu Valgas Kesk 13	Haynbergi maja	23322
9	Punkt 247	Elamu Valgas Kesk 16	Aadlielamu	23323
10	Punkt 248	Ait Valgas Kesk 16	Ait	23324
11	Punkt 250	Elamu Valgas Kungla 6	Elamu	23325
12	Punkt 251	Elamu Valgas Kungla 13	Elamu	23326

13	Punkt 252	Elamu Valgas Kuperjanovi 9	Moreli villa	23327
14	Punkt 254	Elamu Valgas Kuperjanovi 12	Goertzi maja	23328
15	Punkt 261	Elamu Valgas Riia 2	Elamu-ärihoone	23335
16	Punkt 262	Linaait Valgas Riia 4	Ait	23336
17	Punkt 263	Kreisi ametiasutuste maja Valgas Riia 5	Valga kreisi ametiasutuste hoone	23337
18	Punkt 264	Elamu Valgas Sepa 10	Elamu	23338
19	Punkt 267	Valga Säde Seltsimaja	Kultuuriselts Säde hoone	23341
20	Punkt 269	Elamu Valgas Vabaduse 26	Müllersoni maja	23342
21	Punkt 270	Elamu Valgas Vabaduse 31	Elamu-ärihoone	23343

2. Tunnistan kehtetuks kultuuriministri 12.08.1999 määruse nr 16 „Kultuurimälestiseks tunnistamine“ punktid 249, 253, 268.

3. Muudan kultuuriministri 19.03.1997 määruse nr 6 „Kultuurimälestiseks tunnistamine“ Lisa punkte 46–48 lisades punktides nimetatud kultuurimälestistele mälestise liigi „ehitismälestis“.

4. Kehtestan kaitsevööndid vastavalt kaartidele käskkirja lisades 1–8 järgmistele mälestistele:

Jrk nr	Mälestise nimetus	Kultuurimälestiste registri nr
1.	Elamu	23338
2.	Valga Tütarlastegümnaasiumi hoone	4505
3.	Müllersoni maja	23342
4.	Elamu-ärihoone	23343
5.	Valga õigeusu kirik	23331
6.	Elamu	23325
7.	Elamu	23326
8.	Moreli villa	23327

5. Kehtestan ühise kaitsevööndi mälestistele Valga katoliku kabel (reg-nr 23334), Valga kreisi ametiasutuste hoone (reg-nr 23337), Valga postijaam (reg-nr 23333), Valga Raekoda (reg-nr 23320), Haynbergi maja (reg-nr 23322), Valga Jaani kirik (reg-nr 23319), Elamu-ärihoone (reg-nr 23335), Valga linnakooli hoone (reg-nr 4503), Ait (reg-nr 23336), Aadlielamu (reg-nr 23323), Ait (reg-nr 23324) ja Valga Laenu- ja Hoiukassa uus hoone (reg-nr 23321) vastavalt kaardile käskkirja lisas 9.

6. Kehtestan ühise kaitsevööndi mälestistele Zenkeri villa (reg-nr 23316), Elamu (reg-nr 23315), Elamu (reg-nr 23314) ja Kultuuriselts Säde hoone (reg-nr 23341) vastavalt kaardile käskkirja lisas 10.

7. Kehtestan ühise kaitsevööndi mälestistele Valga rentei hoone (reg-nr 23317) ja Valga Laenu- ja Hoiukassa vana hoone (reg-nr 23318) vastavalt kaardile käskkirja lisas 11.

8. Kehtestan ühise kaitsevööndi mälestistele Valga Poeglastegümnaasiumi hoone (reg-nr 4504) ja Goertzi maja (reg-nr 23328) vastavalt kaardile käskkirja lisas 12.

Muinsuskaitseametil kanda nimetuste ja kaitsevööndite andmed kultuurimälestiste registrisse ja korraldada andmete ajakohastamine riigi maakatastris.

Käskkirja on võimalik vaidlustada 30 päeva jooksul käskkirja avaldamisest Riigi Teatajas, esitades kaebuse halduskohtusse halduskohtumenetluse seadustikus sätestatud tingimustel ja korras.

I. Asjaolud

- 1.1. Käsitletavad Valga linna hooned võeti ajaloomälestisena kaitse alla kultuuriministri 19.03.1997 määruse nr 6 „Kultuurimälestiseks tunnistamine“¹ Lisa punktidega 46–48 (reg-nr 4503–4505) ja arhitektuurimälestisena kultuuriministri 12.08.1999 määruse nr 16 „Kultuurimälestiseks tunnistamine“² punktidega 238-254, 257, 259-264, 267-270 (reg-nr 23314-23328, 23331, 23333-23338, 23341-23343). Muinsuskaitseaduse 23.02.2011 muudatusega asendati mälestise liigi nimetus „arhitektuurimälestis“ nimetusega „ehitismälestis“.
- 1.2. Muinsuskaitsealal paiknevatele kinnismälestistele 1999. aastal kehtinud muinsuskaitseaduse § 25 lõige 2 kohaselt kaitsevööndit ei kehtestatud, kui muinsuskaitseala põhimääruses polnud sätestatud teisiti. 2002. aasta muinsuskaitseaduse § 25 lg 4 nägi ette sama. Vabariigi Valitsuse 27.02.1995 määrus nr 81 „Tallinna vanalinna muinsuskaitseala ja Valga linnatuumiku muinsuskaitseala põhimääruste ja piiride kinnitamine“ seadusega võrreldes erisust ette ei näinud. Muinsuskaitseala põhimäärust uuendati Vabariigi Valitsuse 23.01.2006 määrusega nr 15 „Valga linnatuumiku muinsuskaitseala põhimäärus“, mis samuti erisust ette ei näinud, ehk Valga muinsuskaitseala mälestistele kaitsevööndit kehtestatud ei ole.
- 1.3. Muinsuskaitseala kaitsevööndis paiknevate mälestiste (reg-nr 23331, 23338 ja 23334) puhul oli 1999. aastal kehtinud muinsuskaitseaduse kohaselt mälestise kaitsevööndiks automaatselt 50 meetri laiune maa-ala mälestise väliskontuurist või piirist arvates, kui mälestiseks tunnistamise õigusaktis ei olnud kaitsevööndit kehtestatud. Seega tekkisid Valga muinsuskaitseala kaitsevööndis paiknevate mälestiste kaitsevööndid seaduse ja mälestiseks tunnistamise õigusakti koostoimes.
- 1.4. 2019. aasta 1. maist kehtima hakanud muinsuskaitseaduse alusel muinsuskaitsealade kaitsekordasid koostama asudes hindas Muinsuskaitseamet 2022. aasta sügisel Valga linnatuumiku muinsuskaitseala vastavust kultuuriministri 15.05.2019 määruses nr 23 „Mälestise liikide ja muinsuskaitseala riikliku kaitse üldised kriteeriumid ning muinsuskaitsealal asuvate ehitiste väärtusklassid“ sätestatud kriteeriumitele. Muinsuskaitseamet jõudis järeldusele, et Valga linnatuumiku muinsuskaitseala ei vasta riikliku kaitse eeldusele³ ning et põhjendatud on Valga linnatuumiku muinsuskaitsealaks olemine lõpetada.
- 1.5. Kuivõrd Valga linnatuumiku ala muinsuskaitsealaks olemise lõpetamine toob kaasa vajaduse määrata muinsuskaitsealal asuvatele mälestistele kaitsevööndid, siis tellis Muinsuskaitseamet käsitletavate mälestiste kaitsevööndite kehtestamise vajaduse ja

¹ <https://www.riigiteataja.ee/akt/25284>

² <https://www.riigiteataja.ee/akt/91744>

³ [Valga linnatuumiku muinsuskaitseala \(reg nr 27005\) riikliku kaitse kriteeriumitele vastavuse hindamine. 09.11.2022, Muinsuskaitseamet](#)

ulatuse välja selgitamiseks eksperdihinnangu, mis valmis mais 2023. Eksperdihinnang⁴ analüüsis muinsuskaitsealale ja selle kaitsevööndisse jäävatele mälestistele kaitsevööndite kehtestamise vajadust ja olulisi vaateid mälestistele ning tegi põhjendatud ettepanekud mälestistele kaitsevööndi piiride määramiseks, sh 4 ühise kaitsevööndi kehtestamiseks.

- 1.6. 05.12.2023 arutas Muinsuskaitseamet Valga linnatuumiku muinsuskaitsealaga seotud mälestiste kaitsevööndite kehtestamise ja nimetuste muutmise vajadust ning otsustas algatada vastava menetluse.
- 1.7. Muinsuskaitseamet küsis 18.12.2023 Valga linnatuumiku muinsuskaitseala kaitsevööndite kehtestamise kohta arvamust ka Muinsuskaitseametist nõustavalt Ehitismälestiste eksperdinõukogult. Nõukogu kiitis heaks põhimõtted, mis juhul määratakse ehitismälestistele kaitsevööndiks ehitise katastriüksus ja mis juhul hõlmatakse lisaks sellega vahetult piirnevaid katastriüksuseid.
- 1.8. 23.01.2024 arutas Muinsuskaitseamet Valga linnatuumiku muinsuskaitsealaga seotud mälestiste kaitsevööndite ulatuse vajadust ja asus seisukohale, et võrreldes eksperdihinnangus tehtud kaitsevööndite ulatuse ettepanekuga on kaitsevööndite eesmärkidest lähtudes osade mälestiste puhul kohane vähendada kaitsevööndite ulatust ja osade puhul on asjakohane suurema (kui üksnes naaberkinnistute ulatuses) kaitsevööndi kehtestamine selleks, et tagada mälestistele toetav keskkond.
- 1.9. 02.02.2024 kohtumisel tutvustas Muinsuskaitseameti Valga maakonna nõunik Valga Vallavalitsuse esindajatele muinsuskaitseala lõpetamise ettepanekut ning muinsuskaitsealaga seotud mälestistele kaitsevööndite kehtestamise ja arheoloogilise leiukoha määramise menetlusi ja edasist ajakava.
- 1.10. 13.02.2024 teavitas Muinsuskaitseamet ajalehtedes Eesti Päevaleht ja Lõuna-Eesti Postimees ning Muinsuskaitseameti infokanalites (veebilehel, Facebookis) Valga muinsuskaitsealaga seotud mälestistele kaitsevööndite kehtestamise ja nimetuste muutmise õigusakti eelnõu avalikust väljapanekust ja 29.02.2024 toimuvast teabepäevast. Teates avaldati lühidalt õigusakti eelnõu sisu, avaliku väljapaneku aeg ja koht ning arvamuste ja vastuväidete esitamise tähtaeg. Samuti teavitati e-posti kaudu Valga Vallavalitsust, muinsuskaitsealale ja kaitsevööndisse jäävate katastriüksuste omanikke ning asutusi ja ühinguid, kelle pädevus seondub Valga muinsuskaitsealaga.
- 1.11. Valga muinsuskaitsealal või selle kaitsevööndis asuvatele mälestistele kaitsevööndite kehtestamise ja nimetuste muutmise õigusakti eelnõu avalik väljapanek toimus 13.02–11.03.2024 Muinsuskaitseameti veebilehel⁵. Lisaks oli eelnõu paberkandjal kättesaadav Valga riigimajas (Kesk 12, Valga, I k).
- 1.12. Avaliku väljapaneku ajal toimus 29.02.2024 Valga riigimajas Valga linnatuumiku muinsuskaitseala avalik teabepäev, kus Muinsuskaitseamet selgitas eelnõudega kaasnevaid muinsuskaitsealade piirangute ja nõuete muudatusi. Osalesid nii Valga Vallavalitsuse ja Vallavolikogu esindajad kui ka mõned linnaelanikud ja ettevõtjad. Ameti esindajad tutvustasid menetluse käiku ja avalikul väljapanekul olevate eelnõude sisu ning vastasid arutelul osalejate küsimustele. Eelnõude tutvustus ilmus samal päeval ka artiklina ajalehes Lõuna-Eesti Postimees.

⁴ [Eksperdihinnang Valga linnatuumiku muinsuskaitseala \(reg-nr 27005\) ja selle kaitsevööndisse jäävate üksikmälestistele kaitsevööndite kehtestamise vajadusele ja ulatusele. 16.05.2023, OÜ Eensalu & Pihel](#)

⁵ www.muinsuskaitseamet.ee/valga

- 1.13. 20.03.2024 osalesid Muinsuskaitseameti esindajad Valga Vallavolikogu istungil, et vastata Valga muinsuskaitsealaga seotud eelnõude teemalistele küsimustele.
- 1.14. 04.04.2024 Valga riigimajas toimunud avalikul arutelul andis Muinsuskaitseamet ülevaate avalikul väljapanekul tutvustatud muinsuskaitsealaga seotud eelnõudest (Valga muinsuskaitseala lõpetamise ettepanek, Valga muinsuskaitsealaga seotud mälestistele kaitsevööndite kehtestamise ja nimetuste muutmise ettepanek ning Valga arheoloogilise leiukoha määramise ettepanek), tutvustas eelnõudele avaliku väljapaneku jooksul esitatud arvamusi, vastuväiteid ja Muinsuskaitseameti seisukohti ning andis vastuseid tekkinud küsimustele.
- 1.15. Avaliku väljapaneku jooksul ega edasise menetluse käigus Valga muinsuskaitsealal või selle kaitsevööndis asuvatele mälestistele kaitsevööndite kehtestamise ja nimetuste muutmise eelnõule arvamusi ja vastuväiteid ei esitatud.
- 1.16. 21.10.2024 määras Muinsuskaitseameti peadirektor käskkirjaga nr 61-A Valga linna arheoloogilise leiukoha.⁶
- 1.17. 05.11.2024 toimunud Muinsuskaitse Nõukogu koosolekul ei toetatud Muinsuskaitseameti ettepanekut lõpetada Valga linnatuumiku muinsuskaitseala kaitse. Nõukogu oli seisukohal, et juhul kui otsus siiski vastu võetakse, soovitakse uuesti arutada mälestistele kaitsevööndite kehtestamise ja nimetuste muutmise käskkirja eelnõu.
- 1.18. 11.07.2025 lõpetas Vabariigi Valitsus Valga linnatuumiku muinsuskaitseala (reg-nr 27005) kultuurimälestiseks olemise.⁷
- 1.19. Muinsuskaitse Nõukogu liikmed tutvusid käskkirja eelnõuga täiendavalt pärast 27.08.2025 koosolekut, kuid ettepanekuid muudatusteks ei tehtud, seega otsustas nõukogu ettepanekut toetada.

II. Nimetuste muutmise põhjendus

- 2.1. Valga kultuurimälestiste nimetuste muutmise põhjuseks on kultuurimälestiste nimekirja korrastamise raames läbiviidav nimekujude ühtlustamine ja täpsustamine. Muinsuskaitseamet kontrollis käsitletavate kultuurimälestiste nimetusi ning leidis, et 24 mälestise nimetused vajavad korrastamist.
- 2.2. Nimetustest eemaldatakse aadressid, kuna aadresse on ajas muutuvuse tõttu otstarbekas kajastada mälestise kirjelduses, ning piisava informatsiooni olemasolul võetakse kasutusele hoonete ajaloolised nimekujud.
- 2.3. Valga linna koolihoonetele (reg-nr 4503–4505) anti ajaloomälestisteks tunnistamisel (kultuuriministri 19.03.1997 määrus nr 6 „Kultuurimälestiseks tunnistamine“ punktid 46–48) ja arhitektuurimälestisteks tunnistamisel (kultuuriministri 12.08.1999 määrus nr 16 „Kultuurimälestiseks tunnistamine“ punktid 249, 253, 268) erinevad nimetused. Hilisema määrusega antud mälestiste nimetused tunnistatakse kehtetuks.

III. Kaitsevööndite määramise põhjendus ja piir

- 3.1. MuKS § 14 lõigete 1 ja 2 kohaselt võib kinnismälestise kaitseks kehtestada kaitsevööndi, kaaludes selle vajadust ja ulatust kaitsevööndi eesmärkidest lähtuvalt.

⁶ <https://register.muinas.ee/public.php?menuID=monument&action=view&id=31178>

⁷ <https://www.riigiteataja.ee/akt/312072025001>

- 3.2. **Kaitsevööndite määramise eesmärk on tagada kinnismälestiste säilimine sobivas ja toetavas keskkonnas, kinnismälestise vaadeldavus ning mälestiselt avanevate algupäraste vaadete säilimine.**
- 3.3. Kaitsevöönd määratakse katastriüksuse piirides vastavalt kaartidele lisades 1, 2, 5 ja 8 mälestistele kultuurimälestiste registri numbriga 23338, 4505, 23331 ja 23327, kuna need asuvad piisavalt suurel katastriüksusel, mis tagab linnaruumilise puhverala.
- 3.4. Kaitsevöönd määratakse hõlmates mälestise katastriüksust ja sellega vahetult piirnevaid katastriüksuseid vastavalt kaartidele lisades 3, 4, 6 ja 7 mälestistele kultuurimälestiste registri numbriga 23342, 23343, 23325 ja 23326, kuna need asuvad tihedalt hoonestatud linnaruumis ja kõrvalkruntidel asuv hoonestus mõjutab mälestist.

IV. Ühiste kaitsevööndite määramise põhjendus ja piir

- 4.1. MuKS § 14 lõige 6 kohaselt võib ajaloolise terviku moodustavatele või lähestikku asuvatele mälestistele kehtestada ühise kaitsevööndi.
- 4.2. **Kehtestatavate ühiste kaitsevööndite eesmärk on tagada kinnismälestiste säilimine sobivas ja toetavas keskkonnas ning kinnismälestiste vaadeldavus ja mälestistelt avanevate algupäraste vaadete säilimine.**
- 4.3. **Käskkirjaga kehtestatakse 4 ühist kaitsevööndit:**
- mälestistele kultuurimälestiste registri numbriga 23334, 23337, 23333, 23320, 23322, 23319, 23335, 4503, 23336, 23323, 23324 ja 23321 vastavalt kaardile käskkirja lisas 9;
 - mälestistele kultuurimälestiste registri numbriga 23316, 23315, 23314 ja 23341 vastavalt kaardile käskkirja lisas 10;
 - mälestistele kultuurimälestiste registri numbriga 23317 ja 23318 vastavalt kaardile käskkirja lisas 11;
 - mälestistele kultuurimälestiste registri numbriga 4504 ja 23328 vastavalt kaardile käskkirja lisas 12.
- 4.4. Ühine kaitsevöönd kehtestatakse suure mälestiste kontsentratsiooniga piirkondades, kus mälestiste vahetus läheduses on säilinud piisav hulk väärtuslikku hoonestust, et hoida ja tugevdada mälestiste vahelist ajaloolist keskkonda.

V. Leevendused ja piirangud

- 5.1. Kaitsevööndis kehtivad mälestise omanikele piirangud, mis tulenevad MuKS §-st 58–59. Kui muinsuskaitsealal oleks tulnud taotleda tööde tegemise luba ja ehitusprojekti koostamiseks muinsuskaitse eritingimused, siis kaitsevööndi piirangud seisnevad eelkõige tööde tegemise teatise esitamise kohustuses. Selle kohaselt tuleb Muinsuskaitseametiga kooskõlastada kaitsevööndis ehitusteatise kohustusega või ehitusloakohustusliku ehitise ehitamine, sealhulgas ajutise ehitise püstitamine või rajamine ning olemasoleva ehitise ümberehitamine, laiendamine, välisilme muutmine ja lammutamine. Kui ehitusteatis või ehitusluba ei ole nõutav või kui soovitakse kõrghaljastust rajada, tuleb tööde tegemise teatis esitada Muinsuskaitseametile vähemalt kümme päeva enne tööde alustamist. Kui muinsuskaitseala hoonete puhul kehtisid restaureerimisel ja konserveerimisel piirangud nii eksterjööris kui interjööris, siis mälestise kaitsevööndisse jäävate ehitiste teatise läbi vaatamisel järgib amet, et oleks jälgitud käskkirja punktides 3.2 ja 4.2 sätestatud kaitsevööndite eesmarke ehk tagatud oleks mälestist toetava keskkonna säilimine ja vaadeldavus. Kaitsevööndi vajadus kaalub üles tööde tegemise teatise esitamise kohustuse ning kohustus ei ole ülemäärane võrreldes

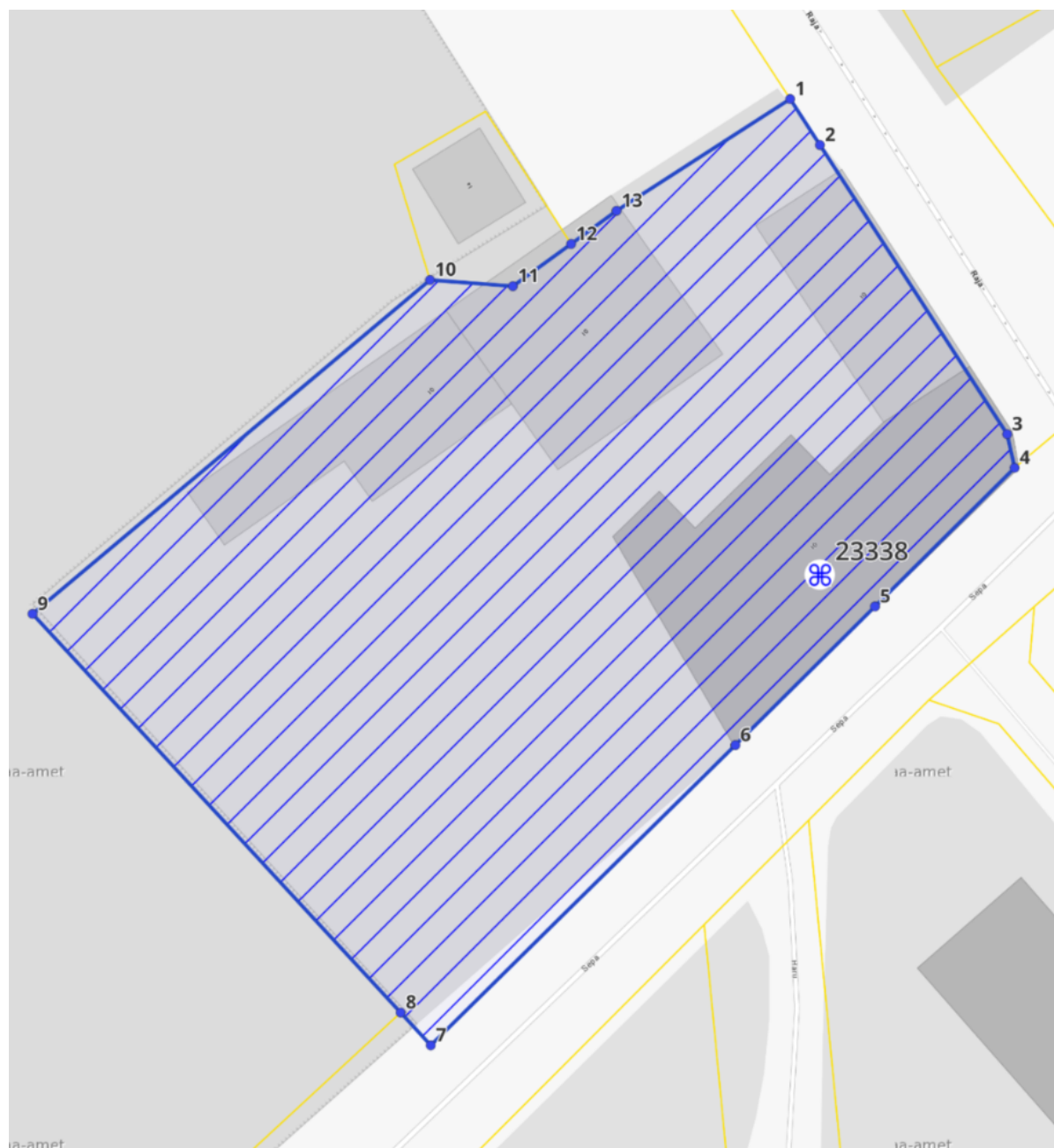
varem kehtinud kohustustega. Omaniku jaoks on tööde tegemise teatise esitamine vähemkoormavam, kui tööde tegemise loa taotlemine.

- 5.2. Kui kaitsevööndis töid tehes avastatakse arheoloogiline kultuurkiht või ajaloolised ehituskonstruksioonid, on tööde teostaja kohustatud tööd peatama, säilitama koha muutmata kujul ning teavitama sellest viivitamata Muinsuskaitseametit (MuKS § 31 lg 1, § 60).
- 5.3. MuKS-i § 29 lg 2 alusel on kaitsevööndis otsinguvahendi kasutamine keelatud, v.a uuringuloa alusel või kinnisasja omanikul ja ettevõtjal majandustegevuse raames ehitamise, põlluharimise ja metsandusega seotud ülesannete täitmiseks, mis ei ole seotud arheoloogilise leiu otsimisega. Lisaks MuKS-ist tulenevatele otsinguvahendi kasutamise piirangutele tulenevad piirangud ka 21.10.2024 tehtud arheoloogilise leiukoha määramise otsusest, mille punkt 3.12 sätestab, et arheoloogilises leiukohas kehtib otsinguvahendiga otsimise keeld, välja arvatud MuKS § 29 lõige 2 sätestatud korras.
- 5.4. Vabaduse, Kesk, Sepa, Riia ja Raja tänavad ja neid ääristavad alad on määratud Muinsuskaitseameti poolt 21.10.2024 arheoloogiliseks leiukohaks, kuna sealt on leitud arheoloogilisi leide ning arheoloogilisele kultuurkihile osutavate ajalooliste allikate põhjal võib leiukoha ala neid jätkuvalt sisaldada. Arheoloogiline leiukoht annab võimaluse maa-alal toimuvate mulla- ja kaevetööde käigus saada lisainfot piirkonna varasema asustusloo, sh arheoloogilise kultuurikihi iseloomu ja ulatuse kohta. Arheoloogilisel leiukohal tuleb MuKS § 26 lg 1 kohaselt teostada enne tööde tegemist uuring ning MuKS § 47 lg 1 ja 2 kohaselt teavitada Muinsuskaitseametit vähemalt 10 päeva enne uuringu alustamist uuringuteatisega ja esitada uuringukava. Maaomanikule on tööde tegemise ala uurimine enne tööde tegemist vähemkoormavam kui juba alustatud tööde peatamine arheoloogilise leiu ilmumise tõttu (MuKS § 31, § 82) ning uuringukohustusega ei kaasne eelnimetatud ehitus- või kaevetööde piiramine või keelamine. Uuringukohustust tasakaalustab õigus saada hüvitist, kui Muinsuskaitseamet on uuringud määranud.
- 5.5. Käskkirja koostamisel kaaluti võimalust kehtestada kaitsevööndi ala jaoks leevendusi, kuid neid ei peetud põhjendatuks. MuKS-i nõuetest leevenduste tegemine ei ole asjakohane, sest nii ehitamine kui ka kõrghaljastuse rajamine mõjutavad otseselt mälestise säilimist sobivas ja toetavas keskkonnas ning selle vaadeldavust. Kooskõlastamise ja teavitamise kohustus annab Muinsuskaitseametile võimaluse tööde suunamiseks selliselt, et need ei kahjustaks mälestise kultuuriväärtust.

(allkirjastatud digitaalselt)

Heidy Purga

Mälestise (reg-nr 23338) kaitsevöönd



- Kaitsevööndi nurgapunkt
- ⌘ Mälestis koos registri numbriga
- ▨ Kaitsevöönd
- ▭ Katastriüksus

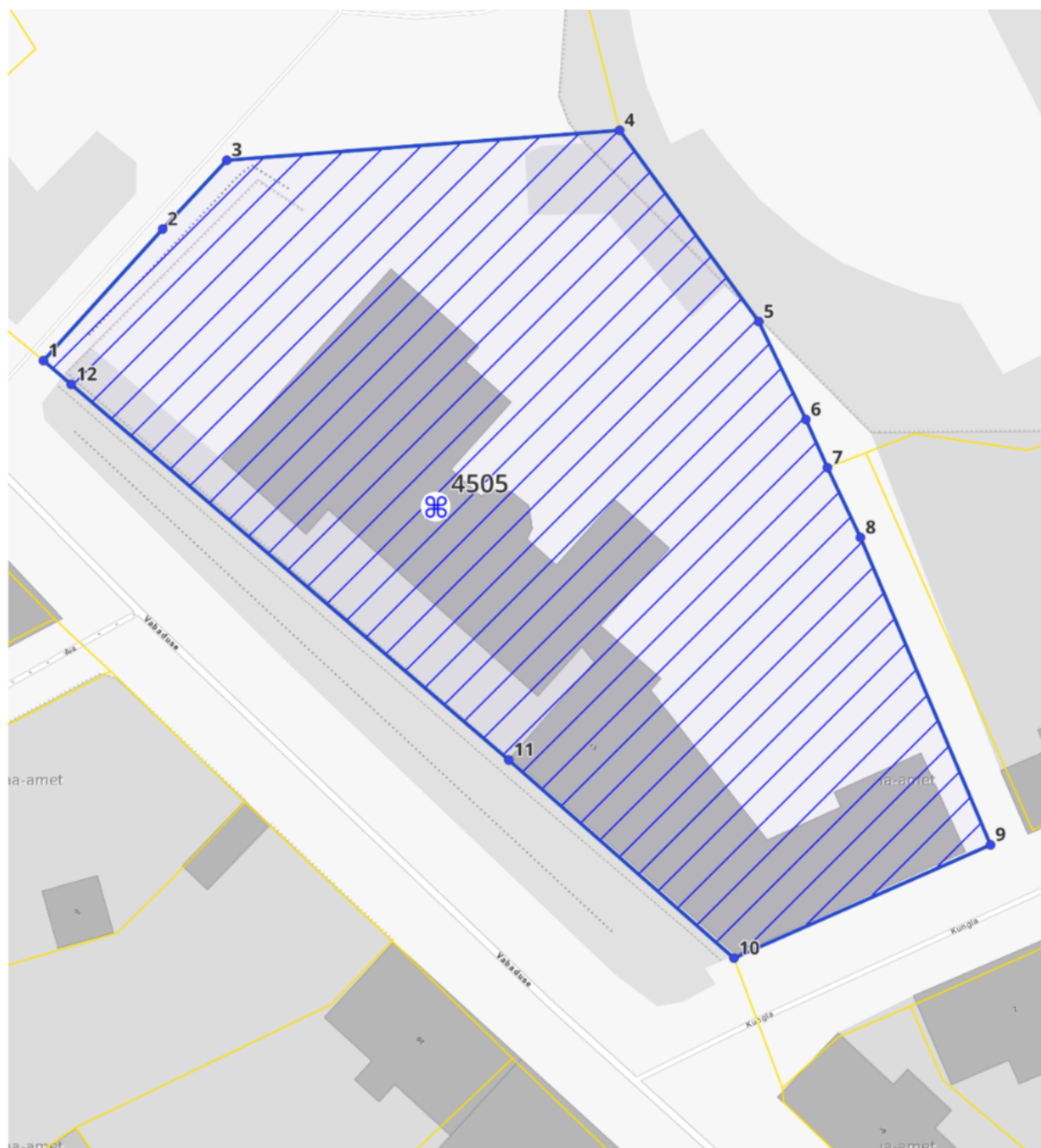


Muinsuskaitseamet: 31.01.2024
 Aluskaart: Maa-amet 2024

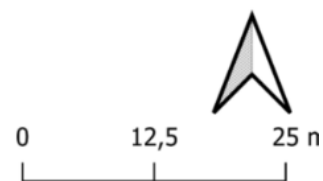
Mälestise kaitsevööndi koordinaadid:

Nr	X	Y
1	6405602,65	620685,66
2	6405599,007	620688,014
3	6405576,11	620702,81
4	6405573,45	620703,4
5	6405562,47	620692,365
6	6405551,49	620681,33
7	6405527,72	620657,26
8	6405530,31	620654,88
9	6405561,88	620625,79
10	6405588,32	620657,2
11	6405587,83	620663,75
12	6405591,17	620668,35
13	6405593,8	620671,94

Mälestise (reg-nr 4505) kaitsevöönd



- Kaitsevööndi nurgapunkt
- ⌘ Mälestis koos registri numbriga
- ▨ Kaitsevöönd
- ▭ Katastriüksus

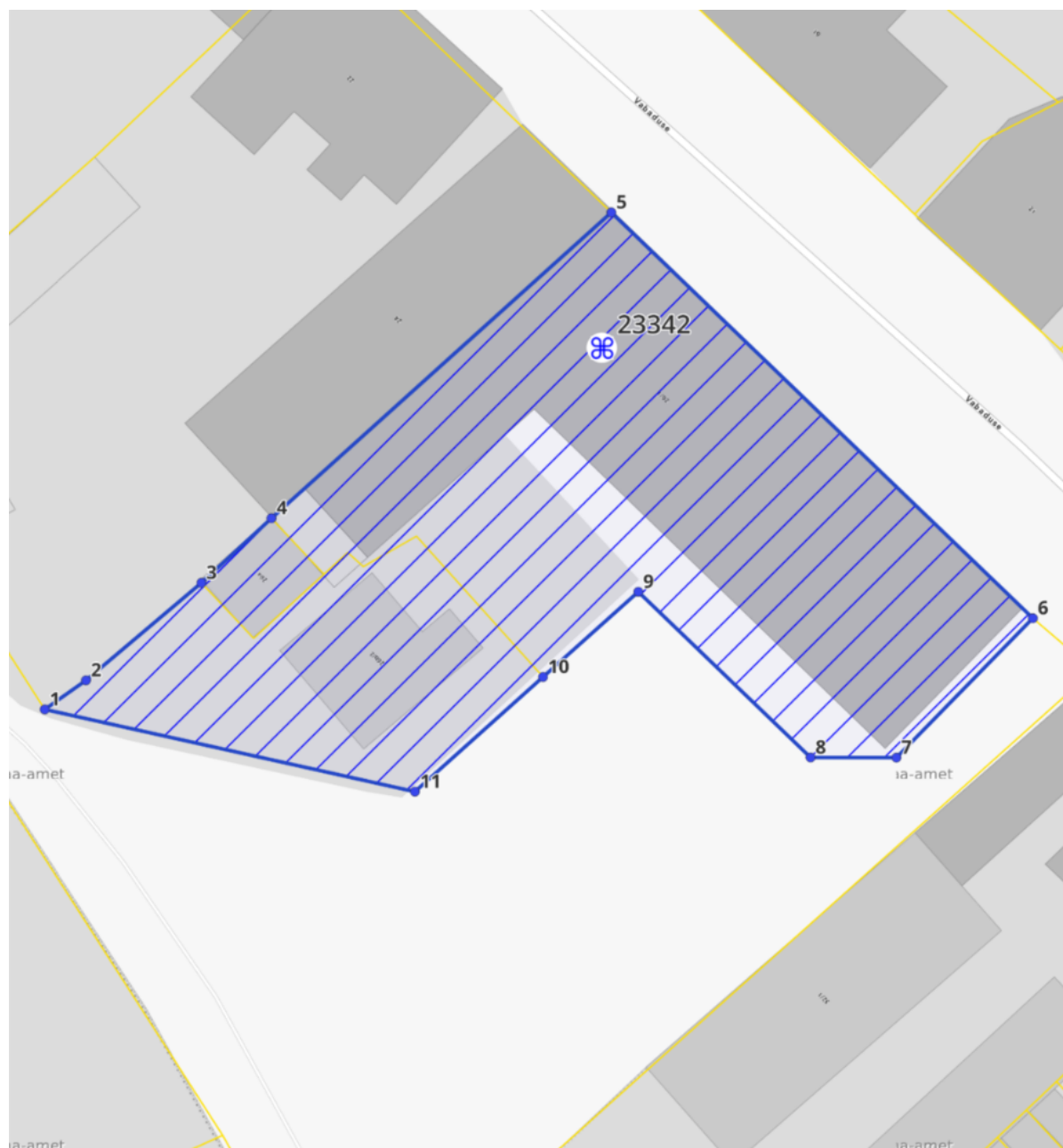


Muinsuskaitseamet: 01.02.2024
 Aluskaart: Maa-amet 2024


Mälestise kaitsevööndi koordinaadid:

Nr	X	Y
1	6405719,91	621280,3
2	6405734,25	621293,26
3	6405741,77	621300,26
4	6405745,03	621343,03
5	6405724,16	621358,18
6	6405713,49	621363,31
7	6405708,24	621365,66
8	6405700,62	621369,25
9	6405667,09	621383,41
10	6405654,73	621355,48
11	6405676,35	621330,96
12	6405717,311	621283,323

Mälestise (reg-nr 23342) kaitsevöönd



- Kaitsevööndi nurgapunkt
- ⌘ Mälestis koos registri numbriga
- ▨ Kaitsevöönd
- ▭ Katastriüksus

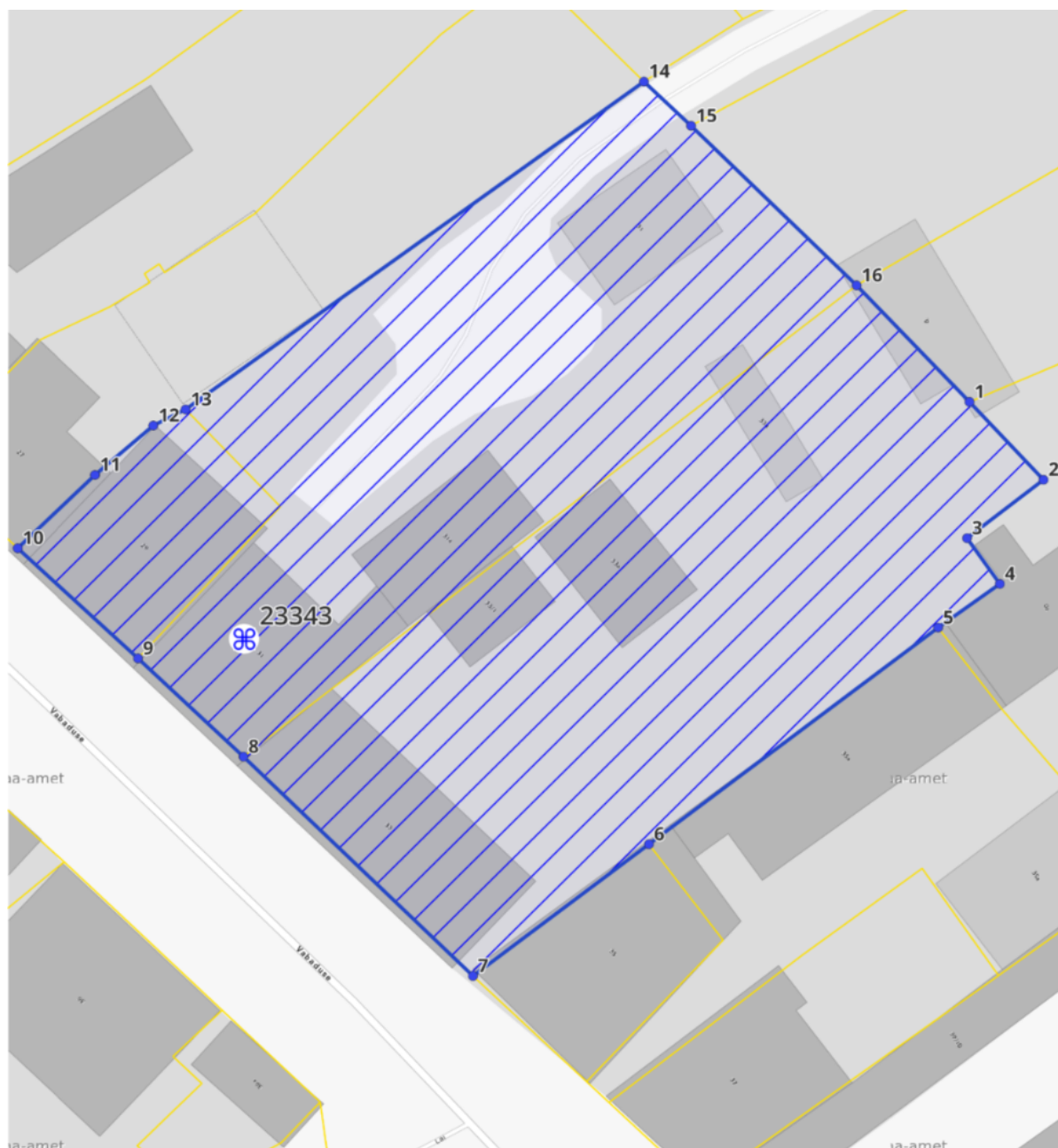


Muinsuskaitseamet: 01.02.2024
 Aluskaart: Maa-amet 2024

Mälestise kaitsevööndi koordinaadid:

Nr	X	Y
1	6405580,13	621308,31
2	6405582,53	621311,69
3	6405590,58	621321,16
4	6405595,91	621326,9
5	6405621,16	621354,78
6	6405587,66	621389,35
7	6405576,15	621378,16
8	6405576,16	621371,12
9	6405589,84	621356,99
10	6405582,81	621349,18
11	6405573,34	621338,67

Mälestise (reg-nr 23343) kaitsevöönd



- Kaitsevööndi nurgapunkt
- ⌘ Mälestis koos registri numbriga
- ▨ Kaitsevöönd
- ▭ Katastriüksus

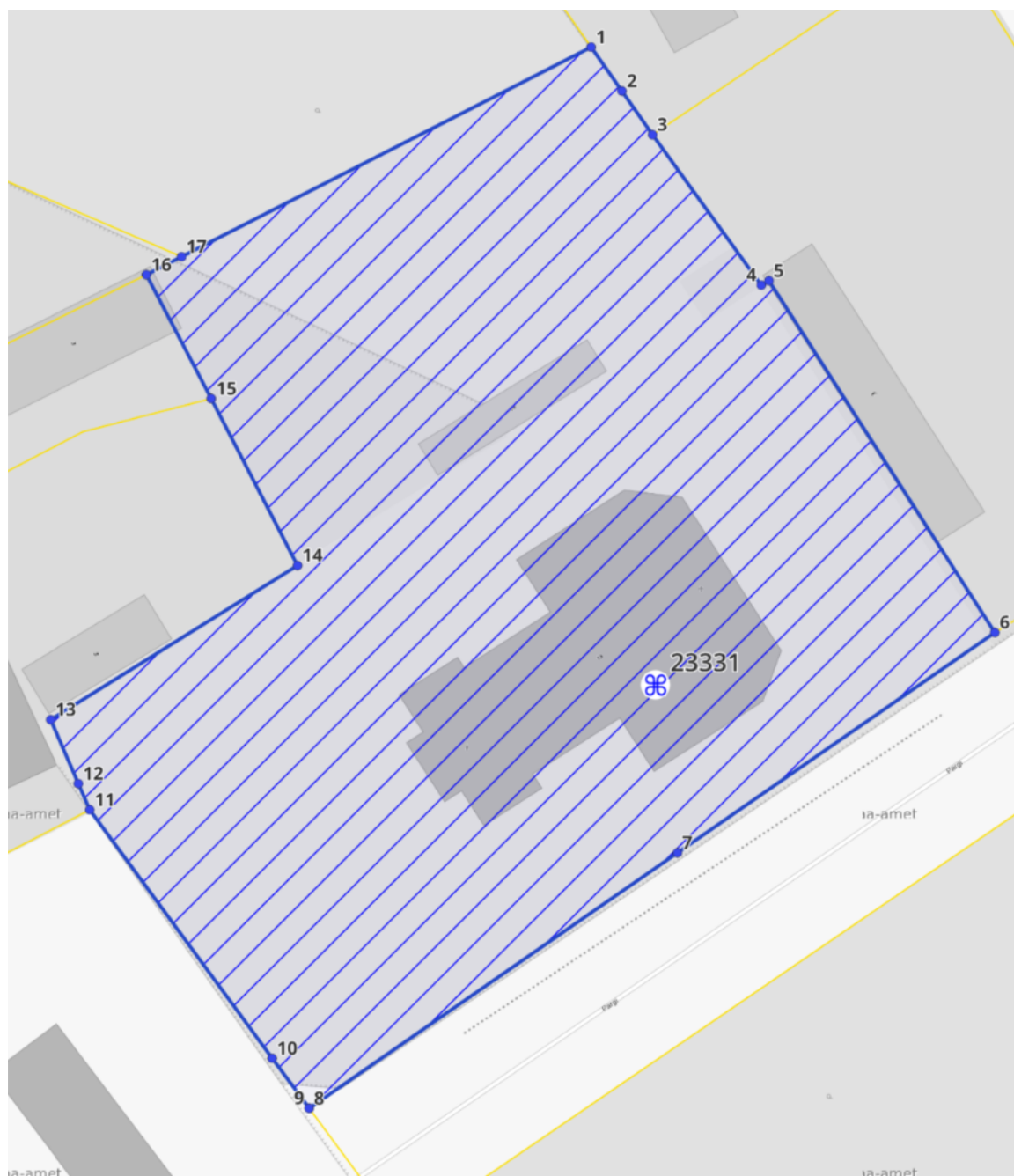


Muinsuskaitseamet: 01.02.2024
 Aluskaart: Maa-amet 2024

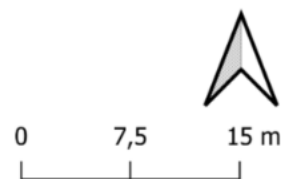
Mälestise kaitsevööndi koordinaadid:

Nr	X	Y
1	6405593,13	621507,04
2	6405586,18	621513,57
3	6405580,97	621506,82
4	6405576,89	621509,72
5	6405572,99	621504,27
6	6405553,66	621478,74
7	6405541,9	621463,21
8	6405561,47	621442,95
9	6405570,24	621433,64
10	6405580,07	621423,02
11	6405586,61	621429,84
12	6405591,02	621434,99
13	6405592,46	621437,84
14	6405621,71	621478,3
15	6405617,77	621482,46
16	6405603,53	621497,07

Mälestise (reg-nr 23331) kaitsevöönd



- Kaitsevööndi nurgapunkt
- ⊗ Mälestis koos registri numbriga
- ▨ Kaitsevöönd
- ▭ Katastriüksus

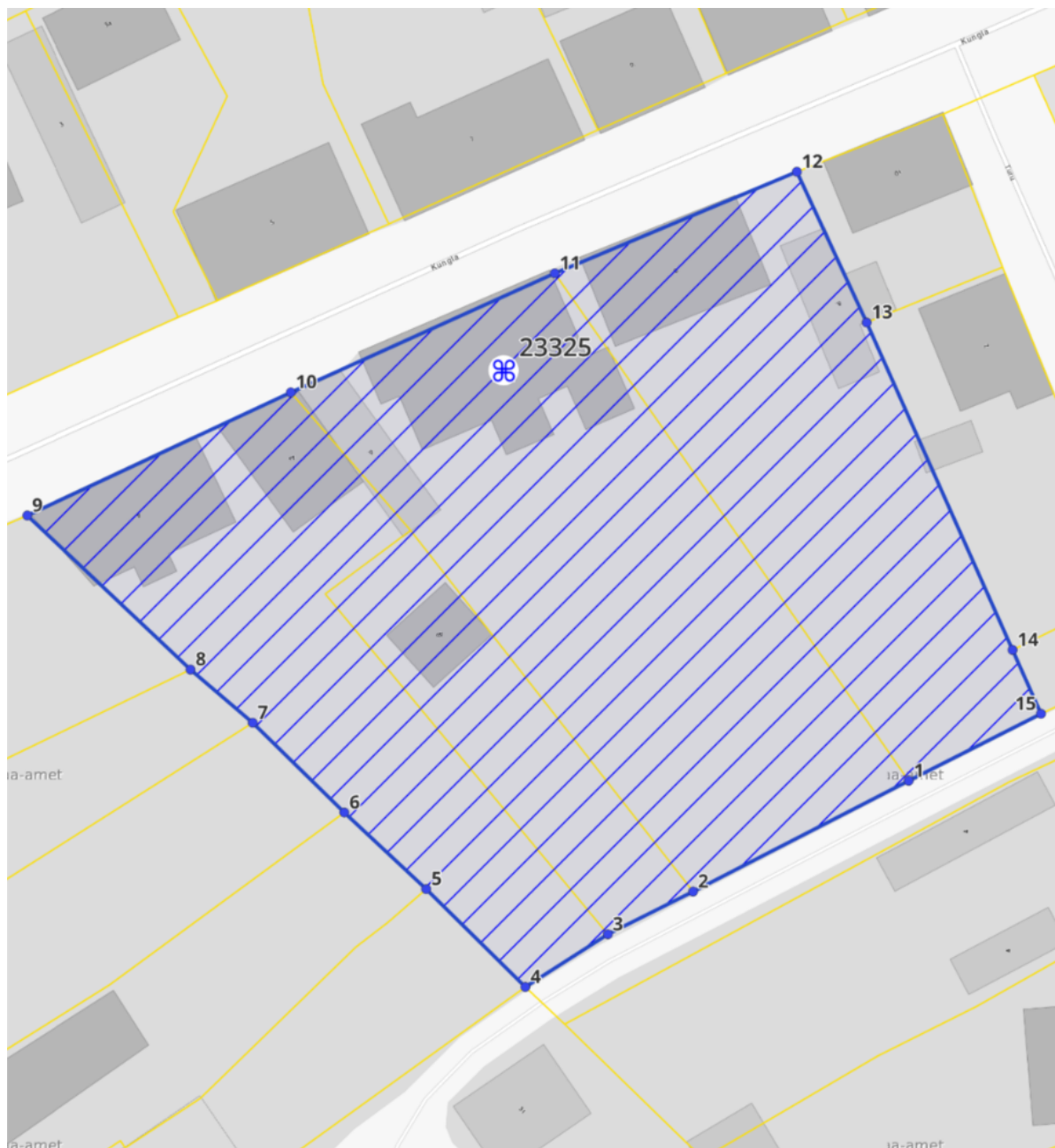


Muinsuskaitseamet: 01.02.2024
Aluskaart: Maa-amet 2024

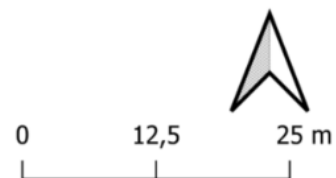
Mälestise kaitsevööndi koordinaadid:

Nr	X	Y
1	6405656,83	621642,99
2	6405653,405	621645,385
3	6405649,98	621647,78
4	6405638,23	621656,26
5	6405638,57	621656,86
6	6405611,07	621674,48
7	6405593,849	621649,716
8	6405573,88	621621
9	6405573,891	621620,992
10	6405577,79	621618,11
11	6405597,21	621603,88
12	6405599,262	621602,985
13	6405604,26	621600,83
14	6405616,31	621620,08
15	6405629,36	621613,35
16	6405639,04	621608,29
17	6405640,45	621611,04

Mälestise (reg-nr 23325) kaitsevöönd



- Kaitsevööndi nurgapunkt
- ⌘ Mälestis koos registri numbriga
- ▨ Kaitsevöönd
- ▭ Katastriüksus

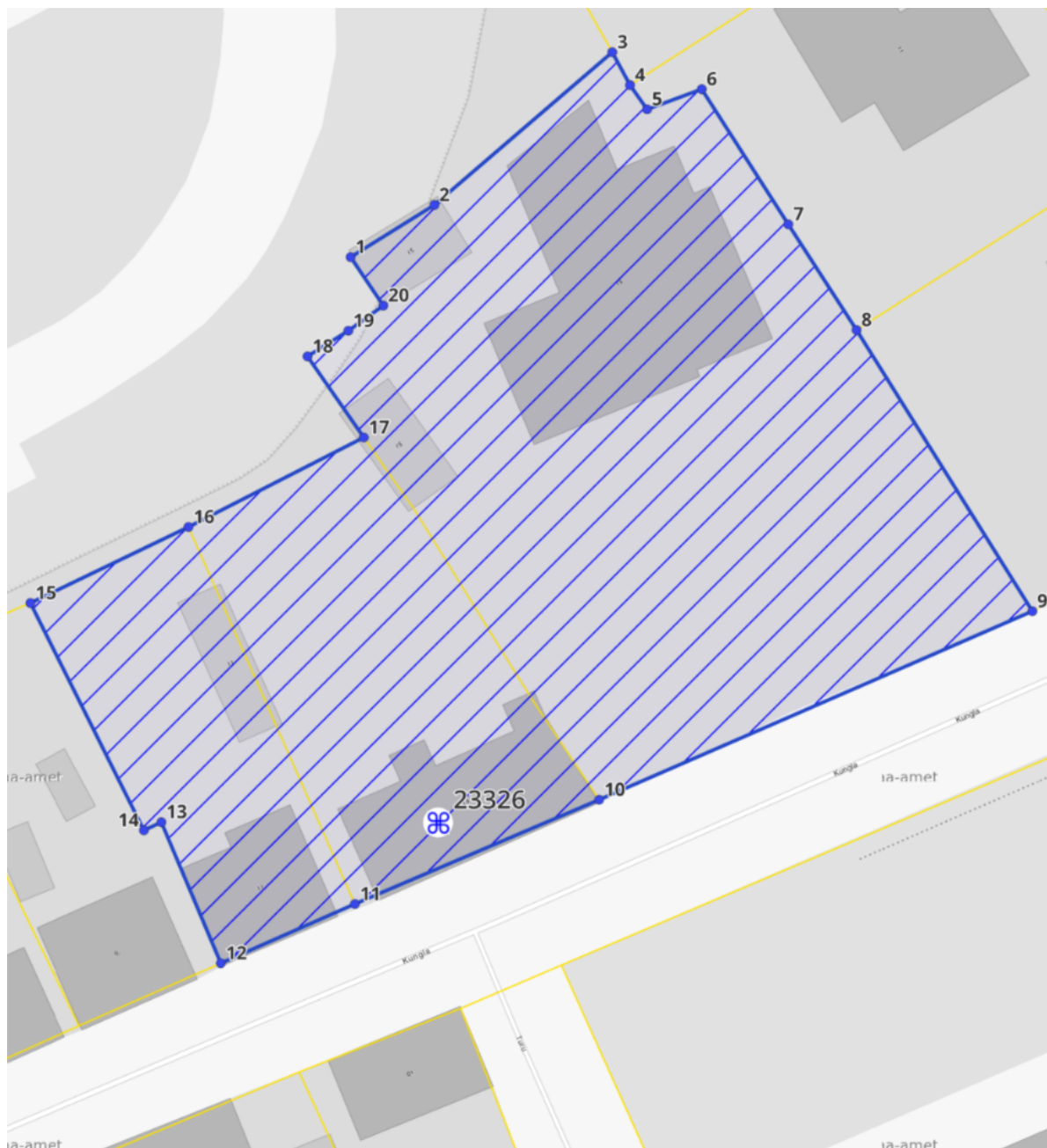


Muinsuskaitseamet: 01.02.2024
Aluskaart: Maa-amet 2024

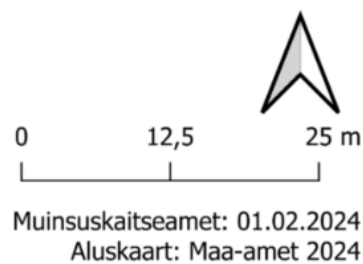
Mälestise kaitsevööndi koordinaadid:

Nr	X	Y
1	6405643,54	621518,82
2	6405631,81	621496,03
3	6405627,29	621487,02
4	6405621,71	621478,3
5	6405632,07	621467,82
6	6405640,18	621459,16
7	6405649,68	621449,48
8	6405655,31	621442,9
9	6405671,62	621425,65
10	6405684,65	621453,51
11	6405697,26	621481,41
12	6405708,01	621507
13	6405692,05	621514,38
14	6405657,39	621529,8
15	6405650,63	621532,81

Mälestise (reg-nr 23326) kaitsevöönd



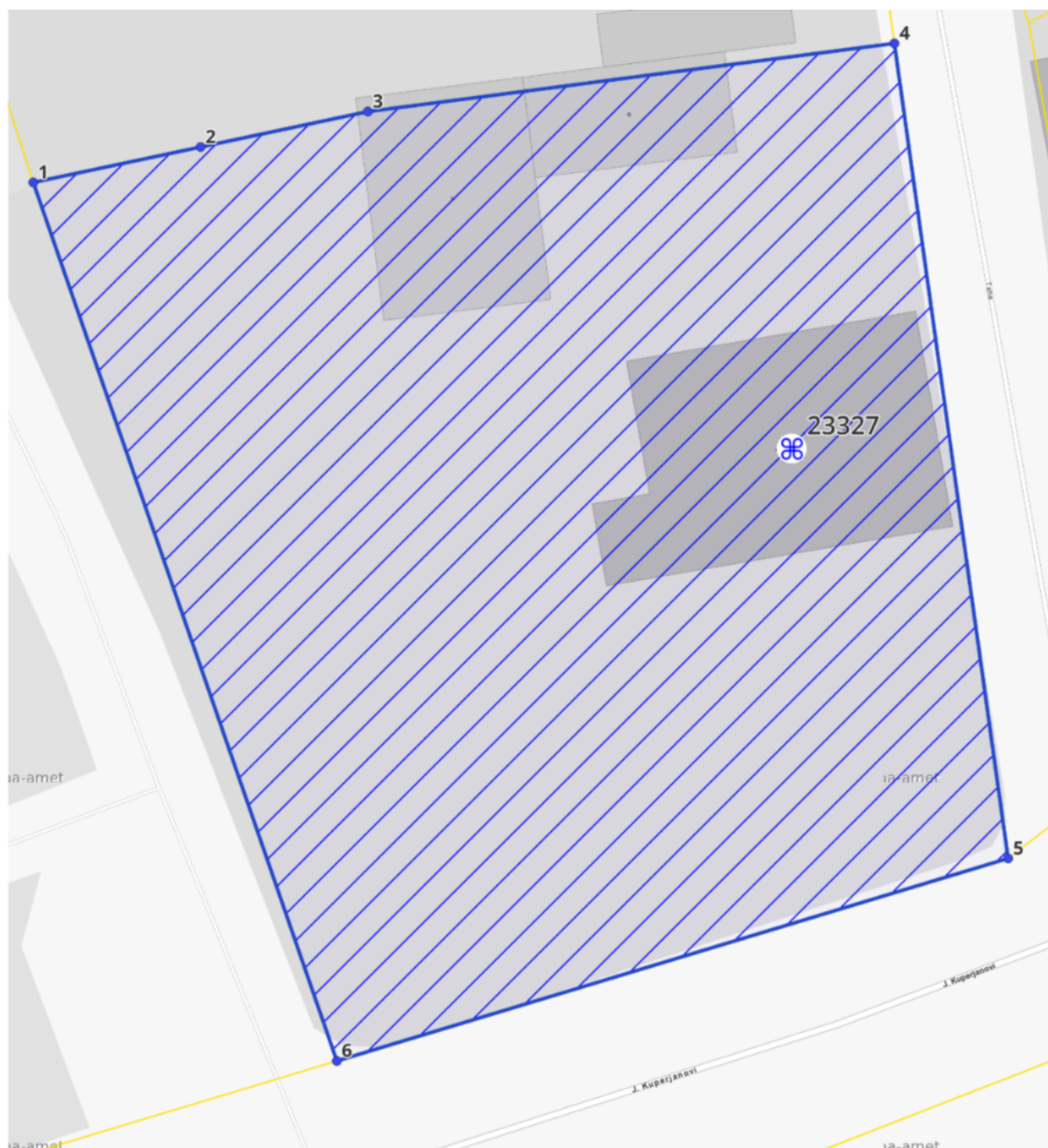
- Kaitsevööndi nurgapunkt
- ⌘ Mälestis koos registri numbriga
- ▨ Kaitsevöönd
- ▭ Katastriüksus



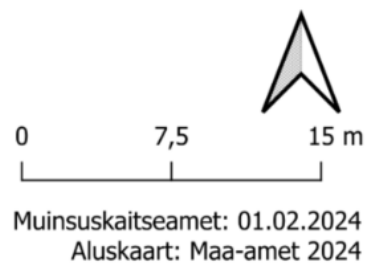
Mälestise kaitsevööndi koordinaadid:

Nr	X	Y
1	6405786,02	621511,92
2	6405791,01	621519,92
3	6405805,64	621536,92
4	6405802,49	621538,62
5	6405800,17	621540,25
6	6405802,1	621545,47
7	6405789,16	621553,74
8	6405779,05	621560,26
9	6405752,13	621577,06
10	6405734,08	621535,67
11	6405724,1	621512,33
12	6405718,43	621499,52
13	6405731,93	621493,84
14	6405731,15	621492,17
15	6405752,91	621481,33
16	6405760,19	621496,43
17	6405768,76	621513,18
18	6405776,52	621507,8
19	6405778,98	621511,71
20	6405781,38	621515,05

Mälestise (reg-nr 23327) kaitsevöönd



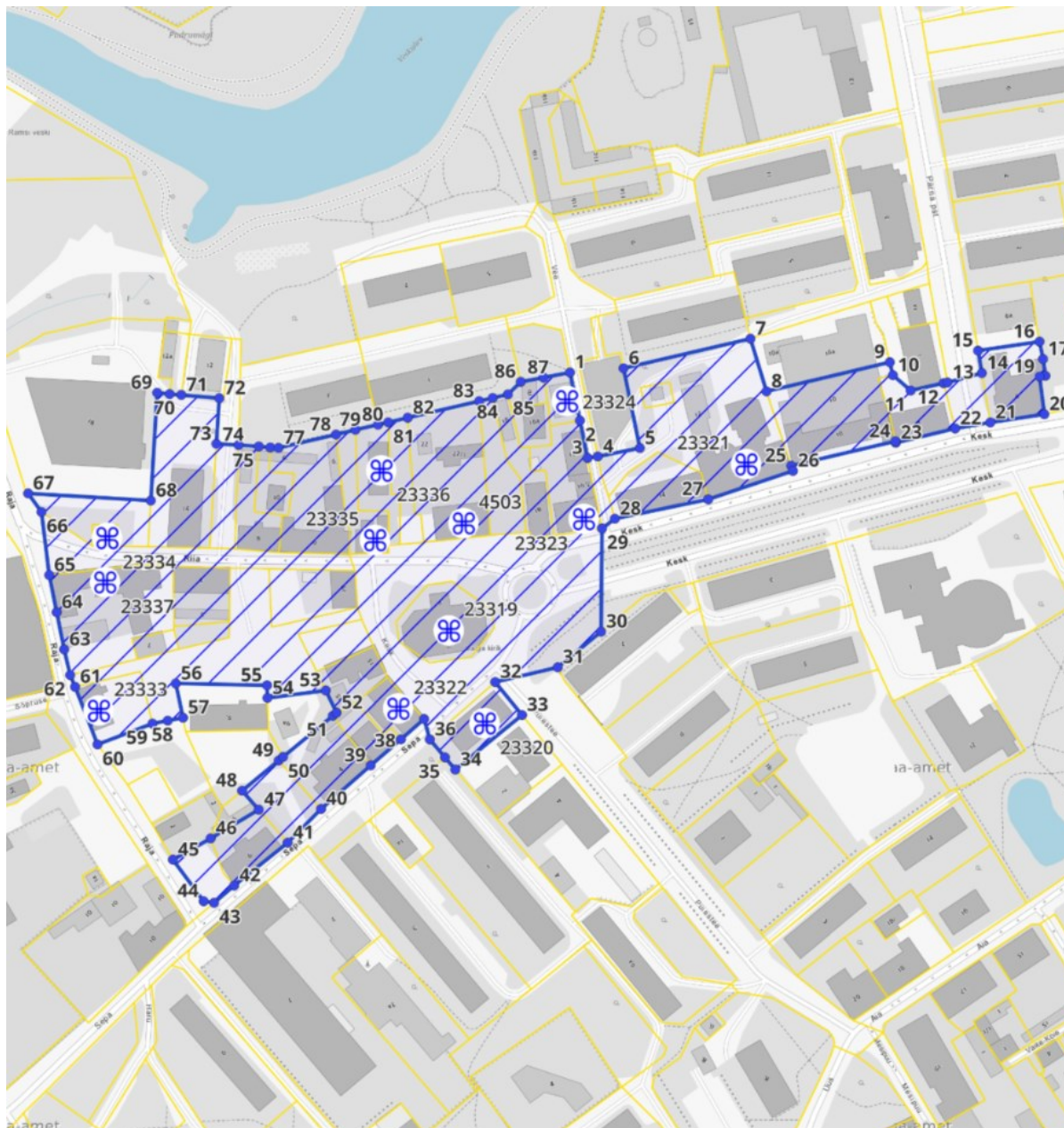
- Kaitsevööndi nurgapunkt
- ⌘ Mälestis koos registri numbriga
- ▨ Kaitsevöönd
- ▭ Katastriüksus



Mälestise kaitsevööndi koordinaadid:

Nr	X	Y
1	6405902,2	621235,73
2	6405904,225	621245,275
3	6405906,25	621254,82
4	6405910,15	621284,86
5	6405863,56	621291,35
6	6405851,98	621253,05

Mälestiste (reg.nr 23334, 23337, 23333, 23320, 23322, 23319, 23335, 4503, 23336, 23323, 23324 ja 23321) ühine kaitsevöönd



- Kaitsevööndi nurgapunkt
- ⊗ Mälestis koos registri numbriga
- ▬ Kaitsevöönd
- ▬ Katastriüksus



0 20 40 m

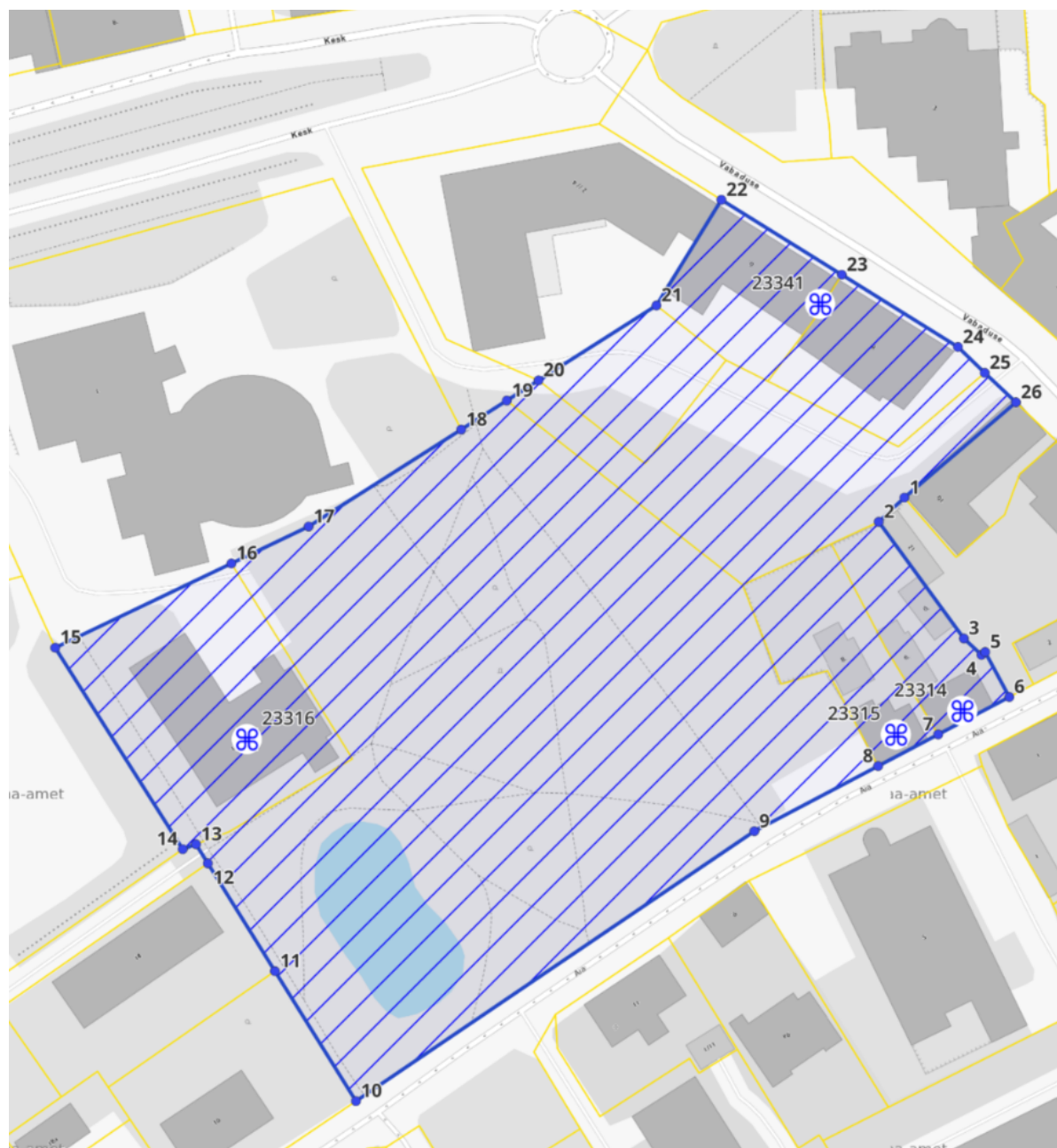
Muinsuskaitseamet: 12.02.2024
Aluskaart: Maa-amet 2024

Mälestiste ühise kaitsevööndi koordinaadid:

Nr	X	Y
1	6405836,49	620885,5
2	6405813,67	620890,22
3	6405795,894	620893,855
4	6405796,6	620898,66
5	6405800,62	620918,63
6	6405838,48	620910,9
7	6405852,53	620971,07
8	6405827,52	620978,69
9	6405841,36	621037,15
10	6405835,19	621038,64
11	6405827,92	621047,07
12	6405831,4	621062,66
13	6405831,74	621064,53
14	6405836,219	621080,809
15	6405846,86	621078,99
16	6405851,14	621108,15
17	6405842,85	621109,81
18	6405834,89	621110,97
19	6405834,54	621108,16
20	6405816,65	621110,44
21	6405812,76	621084,82
22	6405809,9	621068,13
23	6405803,08	621039,99
24	6405803,85	621039,81
25	6405792,22	620990,4
26	6405789,77	620991,23
27	6405776,25	620951,05
28	6405767,04	620906,77
29	6405762,42	620900,7
30	6405713,455	620900,265
31	6405696,51	620879,71
32	6405689,5	620850,05
33	6405673,84	620862,77
34	6405647,94	620831,12
35	6405653,76	620826,21
36	6405662,28	620819,02
37	6405671,97	620816,33
38	6405662,33	620805,37
39	6405649,9	620790,97
40	6405629,25	620767,48
41	6405613,21	620751,65
42	6405592,87	620726,27
43	6405584,69	620716,77
44	6405585,43	620711,81
45	6405605,17	620697,24
46	6405615,26	620715,12

47	6405628,903	620737,915
48	6405637,89	620730,05
49	6405652,26	620747,38
50	6405653,97	620749,46
51	6405673,48	620773,05
52	6405674,95	620774,82
53	6405685,49	620769,73
54	6405681,95	620742,03
55	6405687,97	620741,88
56	6405688,84	620698,61
57	6405672,57	620702,02
58	6405671,175	620694,78
59	6405669,78	620687,54
60	6405659,88	620661,49
61	6405687,2	620650,87
62	6405692,81	620648,54
63	6405705,01	620645,67
64	6405722,65	620642,13
65	6405740,3	620638,59
66	6405770,25	620634,92
67	6405779,079	620628,597
68	6405775,668	620686,755
69	6405826,87	620689,78
70	6405826,23	620695,68
71	6405825,81	620701,22
72	6405824,28	620719,22
73	6405802,613	620717,852
74	6405802,04	620728,38
75	6405801,36	620737,98
76	6405800,87	620743,42
77	6405800,69	620747,3
78	6405807,01	620774,58
79	6405809,3	620783,8
80	6405811,7	620794,49
81	6405812,8	620799,34
82	6405815	620808,57
83	6405822,88	620842,48
84	6405824,39	620848,87
85	6405826,1	620856,09
86	6405832,06	620862,18
87	6405834,06	620872,95

Mälestiste (reg.nr 23341, 23314, 23315 ja 23316) ühine kaitsevöönd



- Kaitsevööndi nurgapunkt
- ⌘ Mälestis koos registri numbriga
- ▨ Kaitsevöönd
- ▭ Katastriüksus

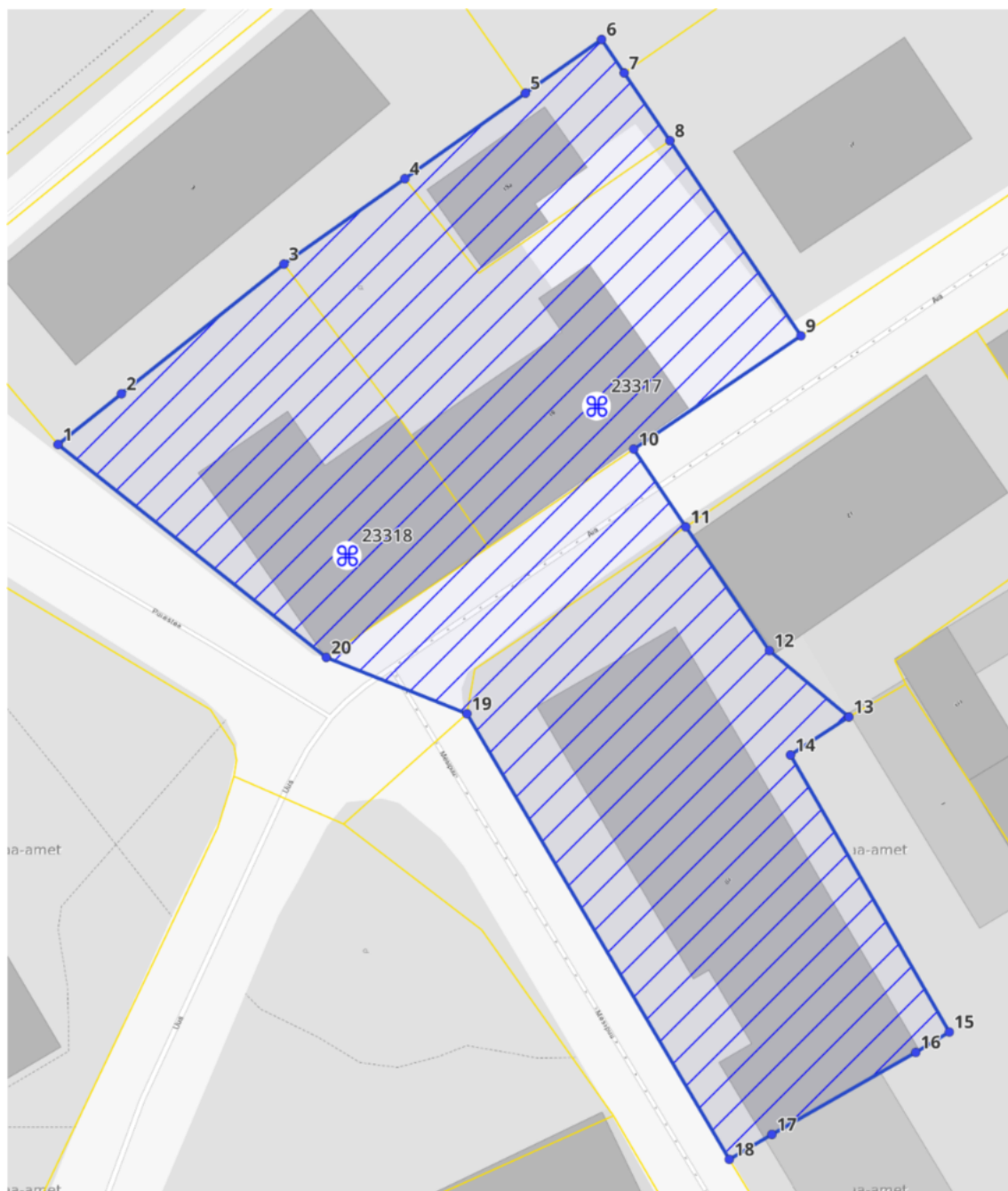


Muinsuskaitseamet: 12.02.2024
 Aluskaart: Maa-amet 2024

Mälestiste ühise kaitsevööndi koordinaadid:

Nr	X	Y
1	6405712,04	621217,8
2	6405706,92	621212,39
3	6405682,27	621230,36
4	6405678,81	621234,07
5	6405679,4	621234,85
6	6405669,89	621239,95
7	6405661,99	621224,94
8	6405655,3	621212,26
9	6405641,53	621186,13
10	6405584,49	621102,05
11	6405611,96	621084,95
12	6405634,74	621070,79
13	6405638,78	621068,28
14	6405637,73	621065,49
15	6405680,31	621038,57
16	6405698,12	621075,76
17	6405705,93	621092,06
18	6405726,42	621124,26
19	6405732,55	621133,88
20	6405736,82	621140,58
21	6405752,65	621165,47
22	6405774,98	621179,18
23	6405759,15	621204,59
24	6405743,88	621229,11
25	6405738,4	621234,77
26	6405732,19	621241,35

Mälestiste (reg-nr 23317 ja 23318) ühine kaitsevöönd



- Kaitsevööndi nurgapunkt
- ⌘ Mälestis koos registri numbriga
- ▨ Kaitsevöönd
- ▭ Katastriüksus



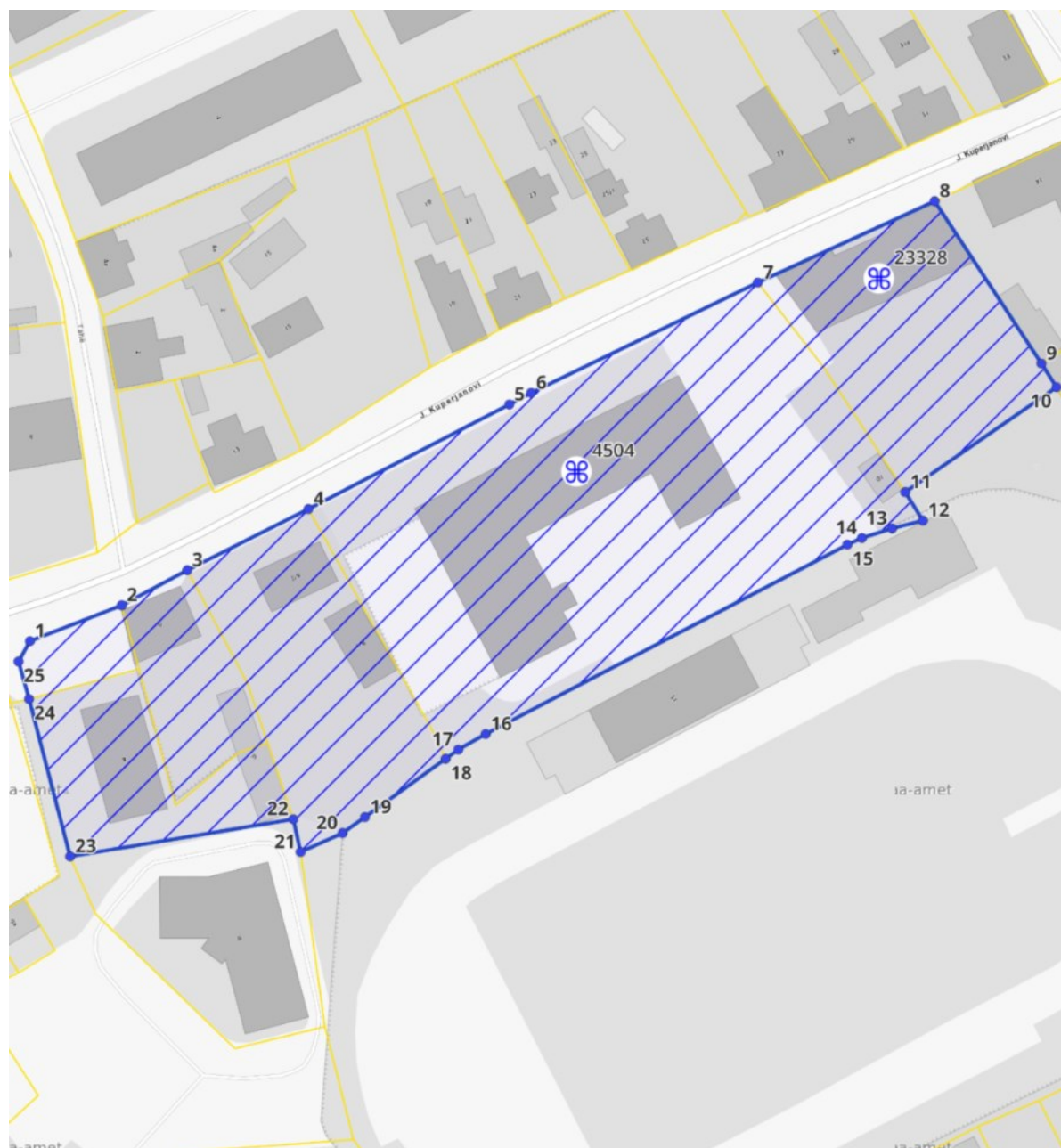
0 6 12 m

Muinsuskaitseamet: 12.02.2024
 Aluskaart: Maa-amet 2024

Mälestiste ühise kaitsevööndi koordinaadid:

Nr	X	Y
1	6405550,13	620993,03
2	6405555,214	620999,385
3	6405568,24	621015,67
4	6405576,81	621027,79
5	6405585,39	621039,88
6	6405590,78	621047,51
7	6405587,42	621049,77
8	6405580,62	621054,36
9	6405561,04	621067,49
10	6405549,668	621050,723
11	6405541,86	621055,95
12	6405529,44	621064,32
13	6405522,79	621072,29
14	6405518,97	621066,44
15	6405491,16	621082,36
16	6405489,12	621079
17	6405480,88	621064,58
18	6405478,38	621060,31
19	6405523,11	621034,01
20	6405528,76	621019,91

Mälestiste (reg-nr 23328 ja 4504) ühine kaitsevöönd



- Kaitsevööndi nurgapunkt
- ⊗ Mälestis koos registri numbriga
- ▨ Kaitsevöönd
- ▭ Katastriüksus



Muinsuskaitseamet: 12.02.2024
 Aluskaart: Maa-amet 2024

Mälestiste ühise kaitsevööndi koordinaadid:

Nr	X	Y
1	6405845,71	621277,76
2	6405852,95	621296,29
3	6405860,04	621309,5
4	6405872,39	621333,93
5	6405893,52	621374,47
6	6405895,87	621378,88
7	6405918,15	621424,59
8	6405934,58	621460,27
9	6405901,8	621481,8
10	6405897,01	621484,85
11	6405875,82	621454,33
12	6405870,06	621457,9
13	6405868,47	621451,68
14	6405866,54	621445,59
15	6405865,21	621442,66
16	6405826,95	621369,7
17	6405823,8	621364,18
18	6405821,95	621361,62
19	6405810,16	621345,34
20	6405806,94	621340,83
21	6405803,12	621332,37
22	6405809,74	621330,9
23	6405802,22	621285,88
24	6405834,01	621277,59
25	6405841,6	621275,48